

7 風水害対策

風水害対策のポイント

風水害時や平常時にどのように行動するかによって、被害は少しでも小さくすることができますので、各自主防災組織や各家庭で対応するポイントを確認しましょう。

1 風水害当日に心がけるべきこと

①災害情報・避難情報を自ら入手すること	・ 同報無線は聞こえない → 市民メール・防災ラジオ・SNS等で情報を取得 ・ 気象情報に注意する
②危険箇所の前兆現象に注意する	斜面に亀裂が発生、異常なおい、地響きがするなどの土砂災害の前兆現象に注意する
③早めの避難を心がけること	ピーク時には避難しない → 道路が冠水し危険であるため移動できない

2 平常時に準備すべきこと

① 地域の危険箇所を把握	ハザードマップや三島市ホームページで危険な箇所を確認して、避難対象の地区はどこか確認
②避難場所や避難経路を確認	避難対象地区の避難場所や避難経路を確認し、避難経路で土砂災害が発生しないか、浸水して通れなくならないか確認
③地域内での連絡方法の確認	市→自治会長→組長→避難対象世帯（各町内で明確にする）の連絡網の構築
④マイ・タイムラインの作成	ハザードマップを利用して、あらかじめ自分自身の避難行動計画を作成する。

3 避難行動の種類

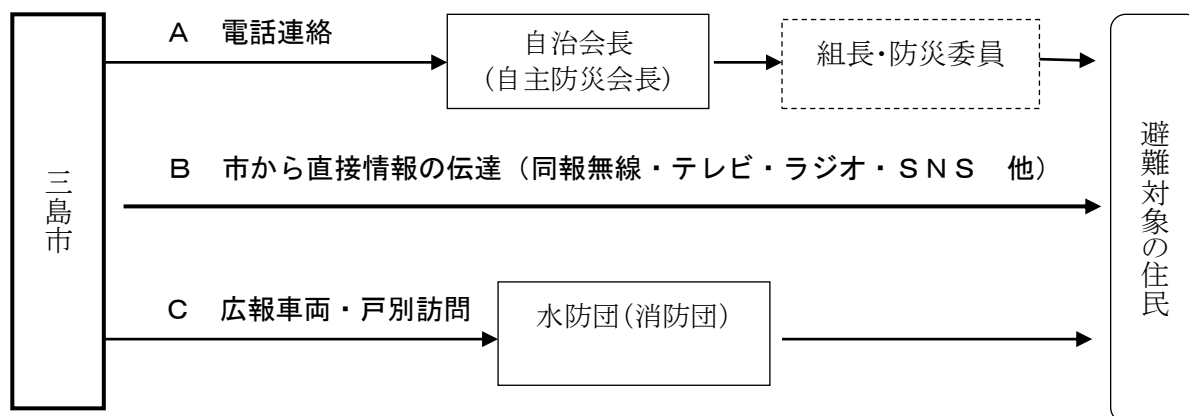
区分	避難場所	説明
立ち退き避難 (水平避難)	避難所、集会所、知人宅など	その場を立ち退き、少しでも安全な場所に一時的に避難すること ※土石流の方向と直角方向に避難
屋内安全確保 (垂直避難)	自宅などの居場所	自宅などの居場所や安全を確保できる場所に留まること
	自宅の2階、居住建物の高層階	切迫した状況において、外への避難が危険なため、屋内の2階以上に避難すること



風水害時の情報伝達

風水害時における避難指示等の避難情報の伝達ルートは3つあります。特に確実に情報伝達できるルートがAの自治会長経由での伝達ルートです。日頃からの地域での備えがなければ機能しないルートでもあります。

○避難情報の3つの伝達ルート



B 市から直接情報の伝達の手段

- 同報無線（防災ラジオ）
- エフエムみしま・かなみ
- 市民メール
- 緊急速報メール（エリアメール）
- テレビ
- ホームページ
- X
- フェイスブック
- ライン



【防災ラジオ 1台1,000円】



【市ホームページ トップ画面】
緊急情報

避難情報の種類

避難情報には 3 種類あります。それぞれの避難情報が発令されたときの状況やその時どのような行動しなければならないのかを確認し、災害時の適切な行動に努めましょう。

区分	発令時の状況	住民に求める行動
高齢者等避難【警戒レベル 3】	<ul style="list-style-type: none"> ・高齢者など、避難に時間を要する者が避難行動を開始しなければならない段階 ・人的被害が発生するおそれがある状況 	<ul style="list-style-type: none"> ・<u>高齢者などの避難に時間を要する者は、危険な場所から立退き避難</u> ・その他の者は、家族等との連絡、非常用持ち出し品の用意等の避難準備、又は状況に応じて自主避難

危険性大

避難指示【警戒レベル 4】	<ul style="list-style-type: none"> ・危険な場所から全員が避難しなければならない段階 ・<u>人的被害の発生する可能性が明らかに高まった状況</u> 	<ul style="list-style-type: none"> ・<u>危険な場所から全員避難（立退き避難が基本だが、状況に応じて屋内安全確保）</u>
---------------	---	--

危険性大

ここまでに 必ず避難！

緊急安全確保【警戒レベル 5】	<ul style="list-style-type: none"> ・<u>災害が発生又は切迫している段階（警戒レベル 4 までに必ず避難する）。</u> ※必ず発令される情報ではない 	<ul style="list-style-type: none"> ・<u>命の危険 直ちに安全確保！</u> ・すでに安全な避難ができず、命が危険な状況。今いる場所よりも安全な場所へ直ちに移動等する。
-----------------	---	--



【テレビで川の水位が見られます！】

NHK→リモコンのdボタン→
水位・雨量情報や避難情報

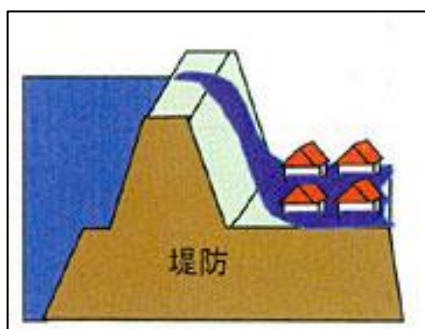
浸水想定区域の避難場所

避難行動には、立ち退き避難と屋内安全確保があります。今いる場所から移動する立ち退き避難をするべきか、家の中の少しでも高い階などに避難する屋内安全確保の方が安全なのか、そのときの状況により変わります。基本的な避難行動の方法を確認しましょう。

1 浸水区域の避難行動

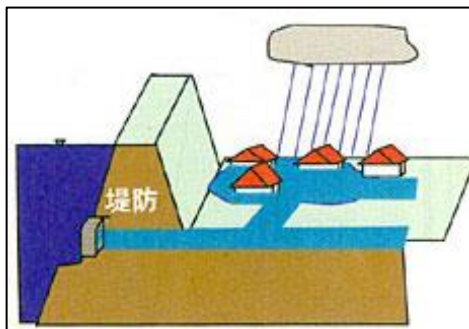
対象の河川	説明	避難行動
比較的大きな河川の 外水氾濫 ● 狩野川 ● 大場川 ● 来光川 ● 御殿川(下流部)	・ハザードマップで浸水深が概ね 0.5m 以上の区域 ・氾濫した水の流れが直接家屋の流失をもたらすと予想される区域	立ち退き避難
	・避難指示後、まだ立ち退き避難を開始していない住民 ・その他の浸水区域	屋内安全確保
その他の河川の外水 氾濫	・原則、すべての区域	屋内安全確保
	・屋内安全確保では、身体に危険が及ぶ可能性のある区域	立ち退き避難
内水氾濫	・原則、すべての区域	屋内安全確保
	・浸水深が深く屋内安全確保では、身体に危険が及ぶ可能性のある区域	立ち退き避難

【外水氾濫】



川の水が堤防から溢れた又は破堤した場合等にかかる洪水などの被害

【内水氾濫】



市街地に降った雨が排水処理能力を超える又は川の水位の上昇によりポンプで排水できないことにより水が溢れる被害

2 浸水想定区域の避難場所

地区名	No.	自治会名	指定緊急避難場所		浸水対象 世帯数※
中部	1	中田町南	南小学校	田町集会所	90
	2	南田町	南小学校	南田町集会所	90
	3	富田町	南小学校	富田町自治会集 会所	140
	4	文教町1丁目	北小学校	－	1
	5	幸町	北小学校	－	10
東部	6	東本町1丁目	東小学校	－	100
	7	東本町2丁目	東小学校	－	660
	8	日の出町	東小学校	－	410
	9	東町	東小学校	東町公民館	550
	10	南二日町 (伊豆箱根線路 東側)	東小学校	南二日町集会所	400
	11	南二日町 (伊豆箱根線路 西側)	南小学校	南二日町集会所	390
	12	文教町2丁目	三島北高等学 校	－	730
	13	文教町西	北中学校	－	100
	14	大宮町2丁目	東小学校	大宮町二丁目公 民館	140
	15	大宮町3丁目	三島北高等学 校	大宮町3丁目集 会所	140
	16	加茂川町1区	北中学校	加茂川町1区公 民館	400
	17	加茂川町2区	北中学校	加茂川町2区自 治会館	30
	18	文教町東岩崎	三島北高等学 校	－	35

地区名	No.	自治会名	指定緊急避難場所		浸水対象 世帯数※
北上	19	佐野	佐野小学校	－	280
	20	萩	北上小学校	萩公民館	760
	21	幸原町	北小学校	－	720
	22	徳倉第 1	徳倉小学校	徳倉公民館	600
	23	徳倉第 2	徳倉小学校	徳倉2丁目集会 所	730
	24	徳倉第 4	徳倉小学校	徳倉公民館	380
	25	徳倉第 6	北上小学校	県営北上団地	210
	26	壺町田1丁目	北中学校	壺町田公民館	840
	27	壺町田2丁目	北中学校	－	70
	28	県営壺町田や まがみ	北中学校	－	150
	29	かわせみタウン 壺町田	北中学校	－	10
	30	マルシオン・マ ルジュ壺町田自 治会	北中学校	－	40
錦田	31	小山中島	錦田小学校	小山中島公民館	190
	32	小山	錦田小学校	小山公民館	70
	33	谷田	錦田小学校	－	320
	34	御門	錦田小学校	御門公民館	540
	35	夏梅木	向山小学校	夏梅木公民館	60
	36	中	向山小学校	中公民館	600
	37	竹倉	錦田小学校	－	110
	38	押切	錦田中学校	押切公民館	10
	39	谷田城の内	錦田小学校	－	10
	40	東富士見	錦田小学校	東富士見公民館	100
	41	西富士見	錦田小学校	－	50
	42	並木	錦田小学校	－	50
	43	川原ヶ谷	東小学校	川原ヶ谷公民館	270
	44	雪沢	東小学校	－	100
	45	柳郷地	錦田小学校	－	60

地区名	No.	自治会名	指定緊急避難場所		浸水対象 世帯数※
錦田	46	市営谷田住宅	錦田小学校	－	30
中郷	47	梅名	中郷小学校	梅名自治会館	1,450
	48	中島	中郷小学校	中島公民館	710
	49	大場 (伊豆箱根線路 西側)	中郷中学校	大場公会堂	500
	50	大場 (伊豆箱根線路 東側)	三島南高等学校	－	500
	51	多呂	三島南高等学校	多呂公民館	580
	52	北沢	向山小学校	北沢公民館	140
	53	八反畑	中郷小学校	八反畑公民館	240
	54	鶴喰	中郷小学校	－	160
	55	青木	南中学校	青木公民館	650
	56	新谷	南中学校	－	80
	57	平田	南中学校	－	10
	58	松本	中郷西中学校 南中学校	松本公民館	740
	59	長伏	長伏小学校 南中学校	長伏公民館	1,310
	60	御園	中郷西中学校 南中学校	－	410
	61	安久	中郷西中学校 南中学校	安久公民館	830
	62	藤代町	南中学校	－	310
	63	ウイステリア三 島青木	南中学校	－	70

※対象世帯数については、推計値となります

土砂災害警戒区域の避難場所

土砂災害警戒区域の対象地区をハザードマップで確認し、その避難場所を次の表で確認しましょう。土砂災害警戒区域内にある公民館等への避難は二次災害の可能性があるので避難しないように日頃から周知しましょう。

1 土砂災害警戒区域等の避難行動

対象区域	避難行動
①土砂災害警戒区域 ②上記区域に隣接した住宅 ③前兆現象が発生した箇所及びその周辺区域	立ち退き避難
避難指示後、激しい大雨が続いているが、まだ立ち退き避難を開始していない住民	屋内安全確保

2 土砂災害警戒区域の避難場所

東部地区

自治会名	指定緊急避難場所		土砂災害警戒区域数	土砂災害対象世帯数※
文教町2丁目	三島北高等学校	-	1	39
大宮町3丁目	三島北高等学校	大宮町3丁目集会所	1	6
若松町	山田小学校	-	1	3
加茂	山田中学校	加茂集会所	4	191
西旭ヶ丘	山田小学校	-	1	46

北上地区

自治会名	指定緊急避難場所		土砂災害警戒区域数	土砂災害対象世帯数※
佐野	佐野小学校	-	15	152
萩	北上小学校	萩公民館	2	9
徳倉第2	徳倉小学校	徳倉2丁目集会所	3	77
徳倉第3	徳倉小学校	徳倉公民館	5	33
徳倉第4	徳倉小学校	徳倉公民館	2	15
徳倉第5	北上小学校	徳倉公民館	7	44
徳倉第6	北上小学校	県営北上団地	1	15

自治会名	指定緊急避難場所		土砂災害警戒 区域数	土砂災害対象 世帯数※
富士ビレッジ	沢地小学校	富士ビレッジ集 会所	2	30
沢地	沢地小学校	沢地公民館	7	30
千枚原	沢地小学校	－	2	47
壺町田1丁目	北中学校	壺町田公民館	5	33
光ヶ丘1丁目	沢地小学校	光ヶ丘公民館	1	1
富士見台	沢地小学校	富士見台集会所	1	36
県営壺町田や まがみ	北中学校	－	1	50

錦田地区

自治会名	指定緊急避難場所		土砂災害警戒 区域数	土砂災害対象 世帯数※
小山中島	錦田小学校	小山中島公民館	3	7
小山	錦田小学校	小山公民館	1	1
御門	錦田小学校	御門公民館	1	2
夏梅木	向山小学校	夏梅木公民館	1	53
竹倉	錦田小学校	－	2	12
玉沢	錦田小学校	県総合健康セン ター	8	89
台崎	坂公民館	－	3	19
押切	錦田中学校	押切公民館	1	60
桜ヶ丘	錦田中学校	桜ヶ丘公民館	10	74
東富士見	錦田小学校	東富士見公民館	1	17
並木	錦田小学校	－	6	95
愛宕	錦田中学校	－	1	4
川原ヶ谷	東小学校	川原ヶ谷公民館	5	22
緑ヶ丘	錦田中学校	－	2	5
山田	山田小学校	山田公民館	6	20
小沢	山田中学校	－	8	52
旭ヶ丘	山田小学校	旭ヶ丘集会所	5	56
元山中	山田小学校	元山中公民館	1	5
塚原	錦田中学校	塚原公民館	1	12
阿部野	錦田中学校	塚原公民館	2	6

自治会名	指定緊急避難場所		土砂災害警戒 区域数	土砂災害対象 世帯数※
三ツ谷	坂公民館	－	2	17
笹原	坂公民館	笹原会館、笹原 出荷場	2	2
山中	坂公民館	山中公民館	2	7
初音台	山田中学校	うぐいす会館	1	9
塚の台	錦田中学校	塚の台集会所	1	2
柳郷地	錦田小学校	－	3	72
市営柳郷地住 宅	錦田小学校	－	1	90
三恵台	錦田中学校	－	2	84
芦ノ湖高原別 荘地	坂公民館	芦の湖カントリー クラブ内	2	76

中郷地区

自治会名	指定緊急避難場所		土砂災害警戒 区域数	土砂災害対象 世帯数※
大場 (伊豆箱根線路 東側)	三島南高等学 校	－	4	12
多呂	三島南高等学 校	多呂公民館	1	1

※対象世帯数については推計値となります。

「マイ・タイムライン」の作成

1 「マイ・タイムライン」とは

台風や大雨の水害等、これから起こるかもしれない災害に対し、一人ひとりの家族構成や地域環境に合わせて、あらかじめ時系列で整理した自分自身の避難行動計画のことです。ハザードマップを利用して、一人ひとりの「マイ・タイムライン」を作成しましょう。

2 「マイ・タイムライン」作成例

三島市 マイ・タイムライン（自分の命は自分で守る）		記載例	
平常時 大雨のおそれ 避難開始時期 全員避難	気象・避難情報 ○台風の進路予報 大雨発生の可能性 警戒レベル1 早期注意情報 気象情報 警戒レベル2 大雨・洪水注意情報 気象情報 ◇大雨警報（土砂災害、浸水害） 洪水警報、暴風警報	避難の準備・確認 ●ハザードマップの確認 総合防災マップや洪水ハザードマップで自宅周辺の災害リスクを確認しましょう。 浸水の深さ：0.5mから3m 土砂災害：土砂災害警戒区域 自宅が「早期の立退き避難が必要な区域」のエリア内にある <input checked="" type="checkbox"/> はい <input type="checkbox"/> いいえ ●避難する場所 大雨時に避難することをふまえ、事前に避難先や避難方法を決めておきましょう。 避難先①：〇〇公民館 避難先②：〇〇小学校 避難方法：徒歩 避難にかかる時間：①10分②15分 ●避難開始のタイミング <input type="checkbox"/> 自宅が「早期の立退き避難が必要な区域」のエリア内にある場合 <input checked="" type="checkbox"/> 高齢者や妊娠中の方、小さなお子様連れの方など、避難に時間を要する場合 警戒レベル3 高齢者等避難 <input type="checkbox"/> 上記以外で、自宅が浸水想定区域または土砂災害警戒区域等のエリア内にある場合 警戒レベル4 避難指示 市からの避難情報の発令をチェックして、避難を開始しましょう。 ●避難情報の収集手段 警戒レベル2で避難 <input type="checkbox"/> みしるのホットメール（市民メール配信） <input type="checkbox"/> 三島市地震・防災情報（市ホームページ） <input type="checkbox"/> テレビのデータ放送 ●避難を開始していない場合は直ちに避難を開始 ●外に避難することでかえって危険な場合は、建物の2階等で安全確保	避難のポイント ●台風や大雨を想定し、雨が強くなる前に必要な事前準備を考えましょう。 <input type="checkbox"/> 避難場所、経路の確認 <input type="checkbox"/> 薬の準備 <input type="checkbox"/> 家族の予定を確認 <input type="checkbox"/> 携帯電話の充電 <input type="checkbox"/> 窓の施錠 <input type="checkbox"/> 家の周りの確認（自転車、植木鉢など） <input type="checkbox"/> <input type="checkbox"/> いざ避難するとき、慌てることがないように「戸締まりをする」など、具体的な行動をまとめましょう。 ●避難する際の注意点を考えましょう。 <input type="checkbox"/> 避難所の開設状況確認 <input type="checkbox"/> ガスの元栓、施錠の確認 <input type="checkbox"/> 家族への連絡 <input type="checkbox"/> 非常持ち出し品の持参 <input type="checkbox"/> <input type="checkbox"/> 避難所に向かうなど、自宅の外に避難する場合は、雨が強くなる前や暗くなる前に避難することを心がけましょう。 避難対象区域の方は、この時点までに全員避難！ ●自分の状況を家族や親せき等に連絡しましょう。
	災害発生のおそれ ◇氾濫警戒情報 警戒レベル3 高齢者等避難 市発令の避難情報	避難開始のタイミング <input type="checkbox"/> 自宅が「早期の立退き避難が必要な区域」のエリア内にある場合 <input checked="" type="checkbox"/> 高齢者や妊娠中の方、小さなお子様連れの方など、避難に時間を要する場合 警戒レベル3 高齢者等避難 <input type="checkbox"/> 上記以外で、自宅が浸水想定区域または土砂災害警戒区域等のエリア内にある場合 警戒レベル4 避難指示 市からの避難情報の発令をチェックして、避難を開始しましょう。 ●避難情報の収集手段 警戒レベル2で避難 <input type="checkbox"/> みしるのホットメール（市民メール配信） <input type="checkbox"/> 三島市地震・防災情報（市ホームページ） <input type="checkbox"/> テレビのデータ放送 ●避難を開始していない場合は直ちに避難を開始 ●外に避難することでかえって危険な場合は、建物の2階等で安全確保	避難のポイント ●台風や大雨を想定し、雨が強くなる前に必要な事前準備を考えましょう。 <input type="checkbox"/> 避難場所、経路の確認 <input type="checkbox"/> 薬の準備 <input type="checkbox"/> 家族の予定を確認 <input type="checkbox"/> 携帯電話の充電 <input type="checkbox"/> 窓の施錠 <input type="checkbox"/> 家の周りの確認（自転車、植木鉢など） <input type="checkbox"/> <input type="checkbox"/> いざ避難するとき、慌てることがないように「戸締まりをする」など、具体的な行動をまとめましょう。 ●避難する際の注意点を考えましょう。 <input type="checkbox"/> 避難所の開設状況確認 <input type="checkbox"/> ガスの元栓、施錠の確認 <input type="checkbox"/> 家族への連絡 <input type="checkbox"/> 非常持ち出し品の持参 <input type="checkbox"/> <input type="checkbox"/> 避難所に向かうなど、自宅の外に避難する場合は、雨が強くなる前や暗くなる前に避難することを心がけましょう。 避難対象区域の方は、この時点までに全員避難！ ●自分の状況を家族や親せき等に連絡しましょう。
	災害のおそれの高まり ◇氾濫危険情報 ◇土砂災害警戒情報 警戒レベル4 避難指示 市発令の避難情報	避難開始のタイミング <input type="checkbox"/> 自宅が「早期の立退き避難が必要な区域」のエリア内にある場合 <input checked="" type="checkbox"/> 高齢者や妊娠中の方、小さなお子様連れの方など、避難に時間を要する場合 警戒レベル3 高齢者等避難 <input type="checkbox"/> 上記以外で、自宅が浸水想定区域または土砂災害警戒区域等のエリア内にある場合 警戒レベル4 避難指示 市からの避難情報の発令をチェックして、避難を開始しましょう。 ●避難情報の収集手段 警戒レベル2で避難 <input type="checkbox"/> みしるのホットメール（市民メール配信） <input type="checkbox"/> 三島市地震・防災情報（市ホームページ） <input type="checkbox"/> テレビのデータ放送 ●避難を開始していない場合は直ちに避難を開始 ●外に避難することでかえって危険な場合は、建物の2階等で安全確保	避難のポイント ●台風や大雨を想定し、雨が強くなる前に必要な事前準備を考えましょう。 <input type="checkbox"/> 避難場所、経路の確認 <input type="checkbox"/> 薬の準備 <input type="checkbox"/> 家族の予定を確認 <input type="checkbox"/> 携帯電話の充電 <input type="checkbox"/> 窓の施錠 <input type="checkbox"/> 家の周りの確認（自転車、植木鉢など） <input type="checkbox"/> <input type="checkbox"/> いざ避難するとき、慌てることがないように「戸締まりをする」など、具体的な行動をまとめましょう。 ●避難する際の注意点を考えましょう。 <input type="checkbox"/> 避難所の開設状況確認 <input type="checkbox"/> ガスの元栓、施錠の確認 <input type="checkbox"/> 家族への連絡 <input type="checkbox"/> 非常持ち出し品の持参 <input type="checkbox"/> <input type="checkbox"/> 避難所に向かうなど、自宅の外に避難する場合は、雨が強くなる前や暗くなる前に避難することを心がけましょう。 避難対象区域の方は、この時点までに全員避難！ ●自分の状況を家族や親せき等に連絡しましょう。
	災害発生又は切迫 ◇大雨特別警報 ◇氾濫発生情報 警戒レベル5 緊急安全確保 市発令の避難情報	避難開始のタイミング <input type="checkbox"/> 自宅が「早期の立退き避難が必要な区域」のエリア内にある場合 <input checked="" type="checkbox"/> 高齢者や妊娠中の方、小さなお子様連れの方など、避難に時間を要する場合 警戒レベル3 高齢者等避難 <input type="checkbox"/> 上記以外で、自宅が浸水想定区域または土砂災害警戒区域等のエリア内にある場合 警戒レベル4 避難指示 市からの避難情報の発令をチェックして、避難を開始しましょう。 ●避難情報の収集手段 警戒レベル2で避難 <input type="checkbox"/> みしるのホットメール（市民メール配信） <input type="checkbox"/> 三島市地震・防災情報（市ホームページ） <input type="checkbox"/> テレビのデータ放送 ●避難を開始していない場合は直ちに避難を開始 ●外に避難することでかえって危険な場合は、建物の2階等で安全確保	避難のポイント ●台風や大雨を想定し、雨が強くなる前に必要な事前準備を考えましょう。 <input type="checkbox"/> 避難場所、経路の確認 <input type="checkbox"/> 薬の準備 <input type="checkbox"/> 家族の予定を確認 <input type="checkbox"/> 携帯電話の充電 <input type="checkbox"/> 窓の施錠 <input type="checkbox"/> 家の周りの確認（自転車、植木鉢など） <input type="checkbox"/> <input type="checkbox"/> いざ避難するとき、慌てることがないように「戸締まりをする」など、具体的な行動をまとめましょう。 ●避難する際の注意点を考えましょう。 <input type="checkbox"/> 避難所の開設状況確認 <input type="checkbox"/> ガスの元栓、施錠の確認 <input type="checkbox"/> 家族への連絡 <input type="checkbox"/> 非常持ち出し品の持参 <input type="checkbox"/> <input type="checkbox"/> 避難所に向かうなど、自宅の外に避難する場合は、雨が強くなる前や暗くなる前に避難することを心がけましょう。 避難対象区域の方は、この時点までに全員避難！ ●自分の状況を家族や親せき等に連絡しましょう。

※気象情報、避難情報に関する発表等のタイミングについては、事象によって異なりますので、注意してください。

非常持出品の準備		
<input type="checkbox"/> 飲料水・食料	<input type="checkbox"/> 現金	<input type="checkbox"/> 替え
<input type="checkbox"/> 保険証	<input type="checkbox"/> モバイルバッテリー	<input type="checkbox"/> 常備薬
<input type="checkbox"/> 紙おむつ	<input type="checkbox"/> 生理用品	<input type="checkbox"/> メガネ
<input type="checkbox"/> 雨具	<input type="checkbox"/> 持病の薬	<input type="checkbox"/>
<input type="checkbox"/>	<input type="checkbox"/>	<input type="checkbox"/>

コロナ禍では、マスク、体温計、ウェットティッシュ、テントなど、感染防止に必要なものは自分で持参しましょう。

家族のデータ 避難後、家族が離れ離れになった時のために				
名前	電話番号	必需品	星の居場所	備考
三島太郎	090-****-****	メガネ	誰〇〇	
三島花子	090-****-****		〇〇スーパー	
三島三枝	090-****-****	コンタクト	〇〇高校	
三島四郎	090-****-****		〇〇中学	
三島五郎	090-****-****	持病の薬	デイサービス	

※三島市ホームページより様式がダウンロードできます。

詳細

三島市 マイタイムライン

検索